

Zonenplan Siedlung / Teilzonenplan Ortskern

Mutation 2019

Gewässerraum

Situationsplan 1 : 2'000

Bezeichnung	Beschlussfassung	Inventar Nr.
-------------	------------------	--------------

Beschluss des Gemeinderates: 12. August 2019
Beschluss der Gemeindeversammlung: XXX
Referendumsfrist: XXX
Urnenabstimmung: XXX
Publikation der Planauflage im Amtsblatt Nr.: XXX
Planauflage: XXX

Namens des Gemeinderates
Der Präsident: Der Gemeindeverwalter:

Vom Regierungsrat des Kantons Basel-Landschaft genehmigt
mit Beschluss Nr. vom
Publikation des Regierungsratsbeschlusses
im Amtsblatt Nr. vom



Sterli + Ruggli

Ingenieure + Raumplaner AG

Unterdorfstrasse 38 Postfach

4415 Lausen 061 926 84 30

Nr.	Datum	Projekt	Gez.	Geprüft	Freigelegt
a	16.11.2016	EB	JW	EB	
b	10.05.2018	EB	CN	EB	
c	23.10.2018	EB	SK	EB	
d	25.03.2019	EB	SK	EB	

Plat:

S:\Projekte\Zunzgen\74048_ZV\04_Planer\74048_Plan04_Gewässerraum_20190710_Beschluss.20

Platformat:

891 x 840 mm

GB-Grundlage:



Geodaten des Kantons Basel-Landschaft (Bezug via geoshop, Stand Nachführung 29.03.2016) (LVS)

Ausdruck:





05-09-2019

Verbindlicher Planinhalt

Gefahrenzonen

- Gewässerraum
- Verzicht auf die Ausscheidung des Gewässerraums (eingedolte Gewässer)

Orientierender Planinhalt

- Geschützte Bauten
- Erhaltenswerte Baustruktur
- bestehende Uferschutzzone
- Waldareal
- rechtskräftiger Perimeter Zonenplan Siedlung (Siedlungsfläche)
- rechtskräftiger Perimeter Teilzonenplan Ortskern
- Gemeindegrenze
- offenes Gewässer // eingedoltes Gewässer

Situation

